EL TERREMOTO DE ANDALUCÍA EN 1884 EN EL SUROESTE GRANADINO

MANUEL ROMERO CASTILLO [1]

RESUMEN

El Terremoto de Andalucía de 1884 afectó a numerosas poblaciones y provocó numerosos daños personales y materiales a las zonas del suroeste granadino. Fruto del gran desastre se cambió el tipo de edificación, se hicieron barrios nuevos y «más seguros» en zonas mejor situadas. Albuñuelas, Murchas, Dúrcal y Lecrín fueron pueblos muy afectados por el seísmo, que necesitó de la ayuda interna y externa para reconstruir las poblaciones. Esto se aprecia en las placas que se han conservado en Albuñuelas con el nombre de las provincias que dieron dinero para construir cada barrio.

En este artículo recabamos la información que existe para ofrecer una visión unitaria del acontecimiento, importante por la repercusión que tuvo cuando el rey Alfonso XII visitó en persona las poblaciones afectadas.

Palabras clave: Terremoto, Andalucía, Albuñuelas, Murchas, Dúrcal, Lecrín, Alfonso XII, poblaciones.

ABSTRACT

In 1884 the earthquake in Andalusia involved numerous villages and it caused very important personal and fisical damages in the southwest area of Granada. This big disaster caused an important change in the construction system of the houses. New districts were built in more safe and better situated areas. Albuñuelas, Murchas, Dúrcal and Lecrín were specially damaged villages by the earthquake, wich needed external and internal aids to be reconstructed. In Albuñuelas that is showed on the streetnames of the different Spanish provinces, which gave money to rebuild the village.

With this article we try to present interesting information in order to offer a new vision of this historical event, because its important repercussion when the King Alfonso XII visited these villages.

Key Words: Earthquake, Andalucía, Albuñuelas, Murchas, Dúrcal, Lecrín, Alfonso XII, smallvilles.

1 Licenciado en Historia.

INTRODUCCIÓN

El Terremoto del 1884 ya prácticamente no tiene secretos para ningún vecino natural de los pueblos afectados, sobre todo porque ha sido bastante recordado por la prensa y por páginas históricas de la localidad que se vio afectada, pero hace falta un estudio pormenorizado de otras fuentes, o mejor dicho, hace falta recopilar todo lo que se ha escrito hasta ahora.

Empezaremos recordando que un terremoto es *una sacudida del terreno, ocasionada por las fuerzas que actúan en el interior del globo terrestre*[2]. *Un terremoto es el movimiento brusco de la Tierra (con mayúsculas, ya que nos referimos al planeta), causado por la brusca liberación de energía acumulada durante un largo tiempo*[3].

Además en su página ofrece información sobre el hecho histórico que nos interesa, el conocido como «Terremoto de Andalucía». Se explica *que ocurrió a las 21:08 TU, se calcula que la sacudida duró 20 segundos, con una magnitud de 4.º. Las áreas más afectadas son las indicadas en el mapa, pero la isosista de VI incluye una gran parte de las provincias de Granada*[4] *y Málaga. Produjo unas 800 víctimas mortales y en torno a 1.500 heridos. Destruyó unas 4.400 casas y originó daños en otras 13.000*, sumando en total unos 100 municipios afectados entre estas dos provincias.

2 *Diccionario de la Real Academia de la Lengua Española*. Edt. Espasa Calpe, (21.ª edic.). Madrid, 1992, p. 1968.

3 En: http://www.udc.es/dep/dtcon/estructuras/ETSAC/Investigacion/Terremotos/QUE_ES.htm, encontramos un concienzudo artículo sobre la definición de seísmo, historia, medición por escalas, etc.

No fueron las únicas zonas afectadas, con motivo del terremoto de 1998, el periódico *El País* ha sacado a colación del nuevo seísmo un artículo con alusión directa a algunas localidades, porque también se dio en Alhama y en localidades cercanas como Jayena, y afectó también a zonas de Málaga. Por lo que se relata en el artículo puede ser la misma zona, los expertos hablan de repeticiones, cada 100 años aproximadamente. Este artículo además enuncia*: en esta última población* (Alhama de Granada) *se produjo en 1884 el último gran terremoto de España, que causó decenas de víctimas. Con intensidad IV el terremoto se notó en Granada capital y en Cájar, La Zubia, Los Ogíjares, Dúrcal y Lecrín. Con un grado menos, en Vélez-Málaga, Nerja, Lanjarón, Motril y Aguadulce* [5].

En la reconstrucción que ofrece el IAG se aprecia que el epicentro fue en Arenas del Rey, así como el radio por el que se expandieron las ondas.



El problema no fue solamente el seísmo, sino las consecuencias que trajo aparejadas, pues sus efectos se vieron agravados por inusuales nevadas en cotas muy bajas en la zona, llegando éstas al nivel del mar en algunos puntos. Gonzalo Castillo refleja muy bien este hecho en su trabajo [6].

4 Las localidades granadinas de Arenas del Rey, Alhama de Granada, Ventas de Zafarraya y Albuñuelas,
5 «Un terremoto de larga duración siembra la alarma en Granada». 20/ 11/ 2008. Elpais.com
6 Se adjunta al final. Quiero agradecer muy encarecidamente la gran ayuda aportada para elaborar este artículo.

Esta grave situación fue a la que tuvo que hacer frente el reinado de Alfonso XII, quien tras el terremoto en persona quiso visitar las zonas, llevando ayudas para la reconstrucción de los lugares más afectados. También se sabe que a la población de Albuñuelas nunca llegó, pues se sintió indispuesto y tuvo que regresar a Madrid.

Antonio Morales en su obra se hace eco del fenómeno que afectó a bastantes pueblos, no solamente a los señalados; en Chimeneas se notó, causando graves daños en casas particulares y en la Iglesia Parroquial [7].

También desde el propio pueblo de Albuñuelas tenemos dos crónicas del suceso y una alusión indirecta.

> La primera crónica indirecta es la que recoge D. Antonio Gonzalo Castillo Marfil [8], donde ha recopilado toda la documentación sobre el suceso, además añade un anexo con varias fotografías muy significativas, en las que se ve cómo quedó la zona. Ofrece las cantidades que aportaron los diferentes países que se hicieron eco de la necesidad que tenían las localidades y qué tipo de casas se construyeron, pone los planos de las nuevas viviendas con el dinero recaudado, en España y fuera de ella, que para la época es una cantidad nada despreciable: 6.455.985,85 pts.
>
> La segunda visión es más intima, con ello me refiero a que D. David Palma nos ofrece desde el anecdotario familiar la reconstrucción del suceso en la primera persona de las gentes que lo vivieron, sobre todo porque la historia familiar se transmitía a la siguiente generación de forma oral, como valioso patrimonio. Nos ofrece información sobre el conocido actualmente como Barrio de la Loma… *A pesar de construir el barrio del Llano de la Conca, se construyó también un pequeño barrio, en la Loma. Que lleva el nombre de Fernán-Núñez, en memoria del Duque Fernán-Núñez, que construyó esta barriada. Era un barrio de tres calles, cuyos nombres fueron; Esperanza, Fe y Caridad. Y como bien se indica en la placa de mármol que aún hoy día se puede leer, dichas casas fueron entregadas a los pobres el 26 de Agosto de1886.*

Otra visión algo alejada en el tiempo nos da información sobre el suceso, en este caso, la fuente es el nuevo párroco que llega a Albuñuelas a tomar posesión del curato, para ello nada mejor que tener un inventario de todos los bienes que a partir de su entrada debe custodiar.

7 MORALES PÉREZ, A. *Granada en tus manos. Valle de Lecrín, Temple y Costa interior.* Ideal y Diputación de Granada, p. 187.

8 Trabajo para el curso 1987-88.

Ynventario de la Yglesia Parroquial del Lugar de Albuñuelas Arzobispado de Granada Año 1904.

Jhs

Don José Almarán Castilla, Licenciado en Sagrada Teología y Cura Coadjutor de la Yglesia Parroquial de Albuñuelas.

Certifico. Que no existiendo en este archivo más ynventario que el formado en el año mil ochocientos sesenta y siete, y considerando que este se encuentra bastante deteriorado, así como que muchos de los objetos en el incluidos, tanto de ornamentos Sagrados, como documentos pertenecientes al archivo, han desaparecido, unos por el uso y otros a consecuencias del terremoto del mil ochocientos ochenta y cuatro, en el que se hundió la Casa Rectoral donde se encontraba el Archivo Parroquial, el infraescrito Cura procedió a la formación del nuevo inventario con la aprobación del Excelentismo Señor Arzobispo Don José Moreno (…).

Albuñuelas á veinte y seis de henero de mil novecientos cuatro.

Licenciado José Almarán Castilla (rubricado)[9].

Como se ha dicho antes, no fue la única localidad afectada, también Murchas se vio afectada por la intensidad del mismo y sufrió graves daños. En el artículo «El terremoto de 1884 en Murchas» se ve perfectamente la reconstrucción de la zona. Ponen también de testimonio la placa conmemorativa del suceso, además se dan datos sobre el suceso: *En Murchas se hundieron el 90% de las casas del núcleo de la población y el 50% de las del término municipal. El resto quedaron con daños de clase 4. Hubo 9 muertos y 13 heridos.* Además ofrece un pormenorizado recuento de los afectados por el seísmo.

Hay además testimonios fotográficos[10] de cómo quedó la zona, como se aprecia en la primera fotografía de la página siguiente.

Motril fue otra localidad afectada. Fermín Anguita en su artículo[11] recoge un curioso proceder que se explica por la idiosincrasia que hay latente en cada pueblo. El terremoto es un hecho explicable, por la ciencia, pero no predecible. En consecuencia se recurría[12] a lo que transmitía el cura o el predicador du-

9 Archivo Parroquial de Albuñuelas, *Inventario de 1904*, primer folio.

10 Imagen obtenida de: www. adurcal. com.

11 ANGUITA, F. «Motril celebra un nuevo aniversario de los terremotos con sus patronos». 13-1-08, en www.ideal.es

12 En los pueblos las ciencia no llegó hasta que no llegó la «civilización» con las comunicaciones y los viajes, hasta entonces cada pueblo era un entorno cerrado, cuasi hermético donde se vivía la vida alejado de los problemas de otras zonas de la ciudad y del mundo.



rante sus sermones. Así el terremoto es un hecho para encomendarse a la divinidad, tal y como recoge en este artículo el fenómeno hizo que se implorase a la divinidad para que protegiese de mayores desgracias. No hay que olvidar que aún estamos en zonas muy religiosas, esta es una de las razones por las que la población de Albuñuelas no se trasladó completamente al Barrio de la Loma, pues la iglesia de los padres franciscanos quedó en pie, fue el único edificio que se mantuvo intacto.

También hay que decir que el terremoto provocó que las reconstrucciones de los barrios fueran mejores, es decir, si observamos las fotografías vemos casas de cañizo, madera y ladrillo, malas construcciones que Tomas López y Madoz recogieron años antes sobre estas poblaciones. Con el seísmo se levantaron barrios trazados, teniendo en cuenta que estamos en zonas de raigambre musulmana, con casas compartidas y callejuelas. Ahora se toma más espacio para hacer manzanas ordenadas y se impone otro tipo de construcción para que si sucede alguna vez otro temblor resistan mejor.



Arenas del Rey (Granada), terremoto de 25 de diciembre de 1884 Fotografia de la época [13]

13 Obtenida de: www.adurcal.com

ANEXO I
EL TERREMOTO DE ANDALUCÍA DEL DÍA 25 DE DICIEMBRE DE 1884, QUE AFECTÓ GRANDEMENTE A ESTE PUEBLO: «ALBUÑUELAS DEL VALLE» [14].



14 Agradezco muy encarecidamente a Gonzalo Castillo Fernández toda su colaboración, para rescatar este inédito trabajo, además de las fotografías cedidas.

Uno de los terremotos que afectaron a España fue el llamado «TERREMOTO DE ANDALUCÍA», ocurrido aproximadamente a las 21 horas del día 25 de diciembre de 1884.

Dicho terremoto afectó gravemente a un área de 8.400 km^2 de las provincias de Granada y Málaga, produciendo entre 750 y 900 muertos y más del doble de heridos.

Los daños materias fueron de consideración, teniéndose que reedificar cerca de un millar de viviendas y reparar unas catorce mil en más de cien núcleos de población, trabajos en los que se invirtieron unos diez millones de pesetas de la época.

Para ayudar a estos trabajos de reconstrucción y reparación se recibieron ayudas de las siguientes provincias españolas:

PROVINCIA	PESETAS	PROVINCIA	PESETAS
Alava	26.175,75	Suma y sigue	1.134.561,06
Albacete	21.859,10		
Alicante	39.201,92	Albacete	21.859,10
Almería	12.104,56	Logroño	35.118,42
Ávila	27.044,18	Lugo	14.956,03
Badajoz	68.582,89	Madrid	1.080.519,24
Baleares	53.361,80	Málaga	3.296,68
Barcelona	157.925,59	Murcia	80.822,49
Burgos	50.348,73	Navarra	326.268,30
Cáceres	68.333,80	Orense	11.796,10
Cádiz	103.503,04	Oviedo	56.460,10
Canarias	2.403,36	Palencia	23.524,14
Castellón	21.453,73	Pontevedra	25.673,20
Ciudad Real	23.394,21	Salamanca	37.702,56
Córdoba	55.592,89	Santander	27.713,65
Coruña (La)	39.917,64	Segovia	29.141,29
Cuenca	35.210,91	Sevilla	60.169,37
Gerona	25.106,67	Soria	11.822,89
Granada	8.885,80	Tarragona	43.691,46
Guadalajara	33.707,21	Teruel	20.747,82
Guipúzcoa	79.650,94	Toledo	27.961,63
Huelva	50.041,25	Valencia	12.786,26
Huesca	25.166,08	Valladolid	37.924,81
Jaén	49.280,52	Vizcaya	32.136,56
León	34.114,11	Zamora	41.472,06
Lérida	22.194,43	Zaragoza	110.376,22
		Provincias de ultramar	456.549,05
Suma y sigue	1.134.561,06	**Suma total**	**3.449.191,39pts**

Igualmente se recibieron ayudas de fuera de España:

	PESETAS		PESETAS
		Suma y sigue	1.726.908,34
S. S. el Papa León XIII	40.000		
Alemania	475.746,28	Italia	121.680,17
Argentina (República)	56.880,36	Japón	3.501
Austria – Hungría	107.906,25	Marruecos	35.304,27
Bélgica	32.769,25	Méjico	386.999,59
Bolivia	17.256,40	Nicaragua	516,65
Brasil	263.279,64	Países Bajos	105.589,25
Costa Rica	6.688,55	Paraguay	6.808,15
Chile	59.073,97	Perú	41.470
China	3.003,55	Portugal	396.044,38
Dinamarca	545	Rumania	3.706,90
Estados Unidos	77.989,80	Rusia	10.569,70
Francia	241.397,80	Santo Domingo	4.171
Gran Bretaña	313.572,75	Suecia y Noruega	16.665,96
Grecia	4.005,55	Suiza	7.203,81
Guatemala	24.872,30	Turquía	37.029,19
Haití	576,55	Uruguay	77.410,95
Honduras	1.344	Venezuela	25.215,15
Suma y sigue	1.726.908,34	**Suma total**	**3.006.794,46**

Resumen de los donativos:

De las provincias de España	3.449.191,39
De fuera de España	3.006.794,46
TOTAL GENERAL	**6.455.985,85pts**

Nuestro pueblo fue uno de los núcleos de población mas afectados.

Está situado en el suroeste de la provincia de Granada, distante unos cuarenta y tres kilómetros de la capital y pertenece al Valle de Lecrín. Tiene una extensión de unos trescientos kilómetros cuadrados, de los que pertenecen al casco urbano 142.

Los pueblos limítrofes son Saleres, Cónchar, Cózvijar, Padul, Alhendín, Jayena, Lentejí y Guájar Alto.

La violencia del seísmo unida a lo complicado del relieve, así como la mala construcción de sus viviendas hizo que este afectara mas a nuestro pueblo. La población de este núcleo urbano era entonces de 1640 habitantes y 489 edificaciones (144 de una sola planta, 336 de dos plantas y 8 de tres plantas). Según los datos estadísticos hubo 104 muertos y 500 heridos.

Además de los desprendimientos los estratos superiores se deslizaron, ocasionando la mayor parte del daño producido por el terremoto, cosa que afortunadamente no ocurrió en los pueblos próximos al nuestro y con las mismas características del terremoto. Estos deslizamientos fueron acompañados de la formación de numerosas grietas.

En los informes español y francés sobre el particular se describen fenómenos de licuefacción en el pago de «las Ventas» de este pueblo, donde se dice que salieron de entre las grietas entre los olivares montones de barro.

El daño causado por el terremoto en este municipio viene condicionado, además de por la distancia al foco puntual, por las características del terremoto, en especial el subsuelo de las edificaciones.

Está claro que el deslizamiento fue la causa fundamental del daño y especialmente el fallo del terremoto. Este pueblo se asienta sobre un terreno deslizante. Es lógico que ante el efecto dinámico del terremoto se acrecentaran dichos deslizamientos provocando la caída de casi todas las casas situadas en la parte alta y occidental, la de mayor pendiente. Sin embargo, las casas situadas en el Barrio Bajo sufrieron notablemente menos.

Donde mayor número de muertos hubo fue en la llamada «Casa del velatorio» (22 muertos); llamada así porque en esa noche se velaba a un joven difunto, y por lo tanto había gran aglomeración de gente acompañando a la familia. Por otra parte, la casa del párroco se derrumbó por completo y en ella murieron el párroco D. Emilio Olóriz Aguilera, de 31 años, así como su madre, D.ª Feliciana Aguilera y el hermano Enrique. También murió en esta casa D. Juan Ruiz González, hermano político del párroco y profesor de instrucción primaria, que con motivo de las fiestas de Navidad se había trasladado al lugar para pasar estos días junto a la familia. Se dio la circunstancia de que un hijo de este (niño de 9 años) había ido al estanco a comprar tabaco para su padre, momento en el que ocurrió el terremoto y quedó ileso.

Dadas las comunicaciones existentes en aquellos tiempos y la ubicación de nuestro pueblo, hasta el día 27 no se conoció el daño sufrido, enviando entonces la Diputación Provincial una comisión informativa.

Se puede asegurar que hasta que el diario «Defensor de Granada» pidió el día 29 auxilio a la prensa nacional no había cundido la alarma y aun así su llamada fue interpretada por los periódicos de Madrid como una exageración andaluza. Esto provocó gran polémica que terminó con la visita el 8 de enero por corresponsales de dichos periódicos, quienes comprobaron que no se había exagerado la cuestión.

Por tanto durante los tres o cuatro primeros días cada familia tuvo que subsistir con sus escasos medios. Hay que pensar, por tanto, que los primeros momentos debieron de ser terribles, sin alimentos, sin vivienda…

La falta de auxilio debió provocar algunas muertes, si se tiene en cuenta que el terremoto ocurrió en el mes de diciembre y a los pocos días sobrevino una de las mayores nevadas que se recordaban por toda la zona.

Los primeros auxilios que se recibieron, consistentes en mantas y víveres, fueron traídos por el director del «Defensor de Granada», consecuentes de la suscripción de urgencia que este diario había abierto el día uno de enero.

El rey Alfonso XII acompañado de los ministros de la Guerra y de Fomento visitó algunos núcleos de esta zona afectados gravemente por el terremoto tales como Arenas del Rey. Estas visitas se realizaban a partir del día 10 de enero. Nuestro pueblo, que estaba incluido en el itinerario de visitas del rey, se quedó a la espera que no le llegó, pues Alfonso tuvo que regresar a Madrid indispuesto.

Una vez subsanada la falta de alimentos la necesidad más cercana era la vivienda de sus habitantes. En primer lugar, se recurrieron a las tiendas de campaña que sólo tuvieron eficacia en las poblaciones meridionales de la vertiente mediterránea.

Para la administración y distribución de los fondos recaudados en España y en el extranjero se creó en abril de 1885 una Comisión Regia, al frente de la cual se nombró un Comisario, y que se disolvió una vez realizado su cometido 32 meses después.

Albuñuelas recibió del Comisario Regio la cantidad de 346.923 pts., que fueron dedicadas a la reconstrucción del pueblo. Para la realización de estas obras se procedió a la elección del terreno donde se había de construir, procurando que el terreno fuera estable y no hubiese sitio afectado. En este pueblo los técnicos establecen que el emplazamiento del Barrio Alto es peligroso y señalan como lugar apropiado «La Loma», pero los intereses de algunos propietarios del municipio hicieron que se eligiera, tras largas discusiones, el llamado «Llano de la Conca».

A pesar de todo esto se construyó un pequeño barrio en la Loma que llevaría el nombre de «Fernán Núñez», en memoria al Duque Fernán Núñez, que construyó esta barriada.

Una vez elegido el lugar de construcción de nuevos edificios se procedió a proyectar el conjunto urbanístico. Se limitó a la altura de dos plantas y la anchura de las calles de 10 metros, que haciendo una excepción, en este pueblo se redujo a seis metros. Se construyeron cinco tipos de casas, todas con similares características constructivas y con superficies comprendidas entre 40 y 152 m^2, el coste por casa osciló entre 1.500 y 5.100 pesetas.

Estas viviendas no pudieron ser entregadas hasta el mes de junio de 1887, es decir, dos años y medio después del terremoto.

Las calles del barrio construido en el «Llano de la Conca» llevan todos los nombres de las provincias andaluzas que con su aportación económica ayudaron a la construcción del mismo.

El deslizamiento es un problema propio del terreno ocupado por el pueblo. Los técnicos no dejan de realizar estudios sobre ello buscando soluciones para detener este movimiento y dar seguridad a las edificaciones. Aparte de los drenajes que desagüen el agua subterránea existente, de este modo se conseguiría secar el terreno y el deslizamiento sería minimizado.

ANEXO CON LOS PLANOS DE LAS NUEVAS VIVIENDAS

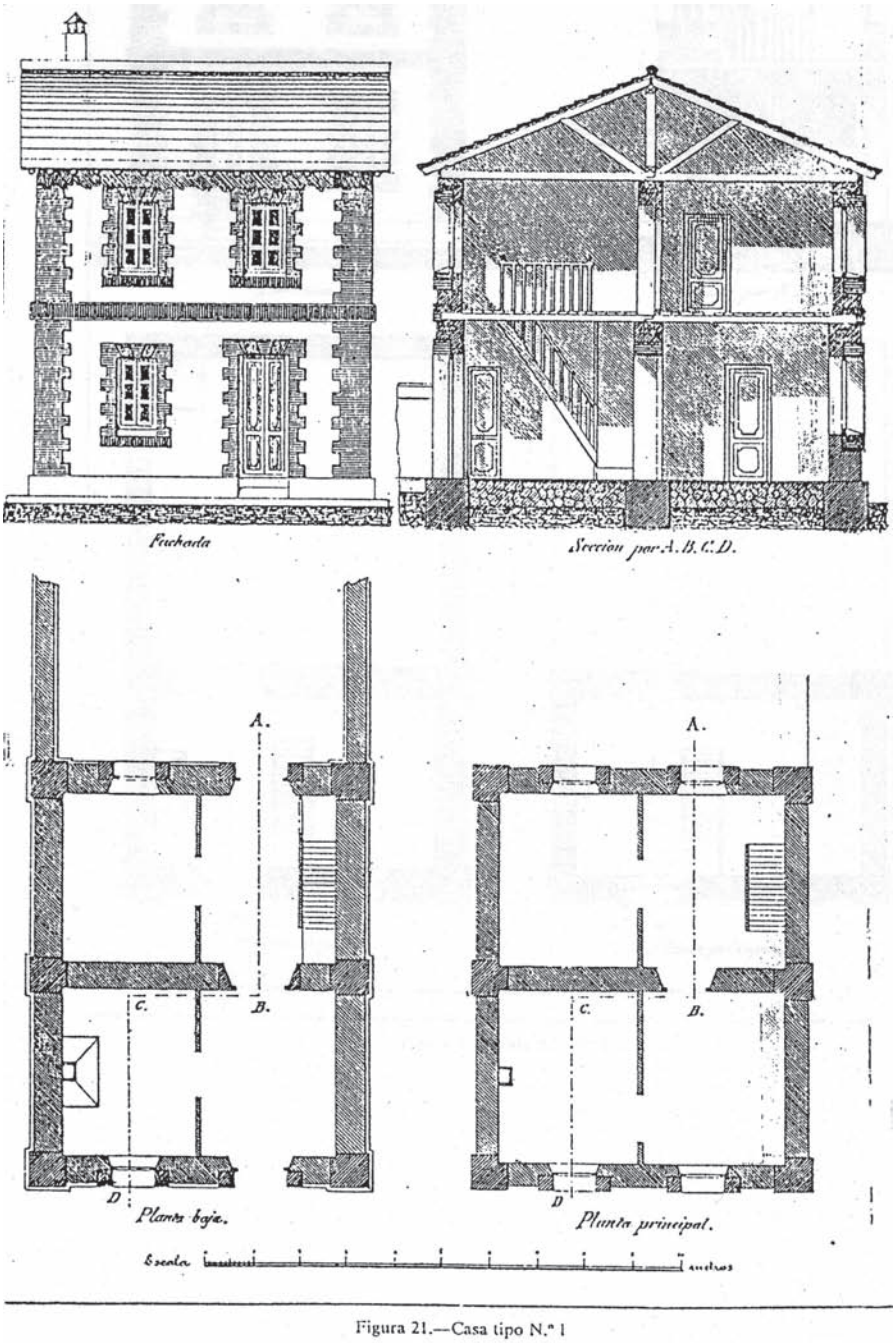

Figura 21.—Casa tipo N.º 1

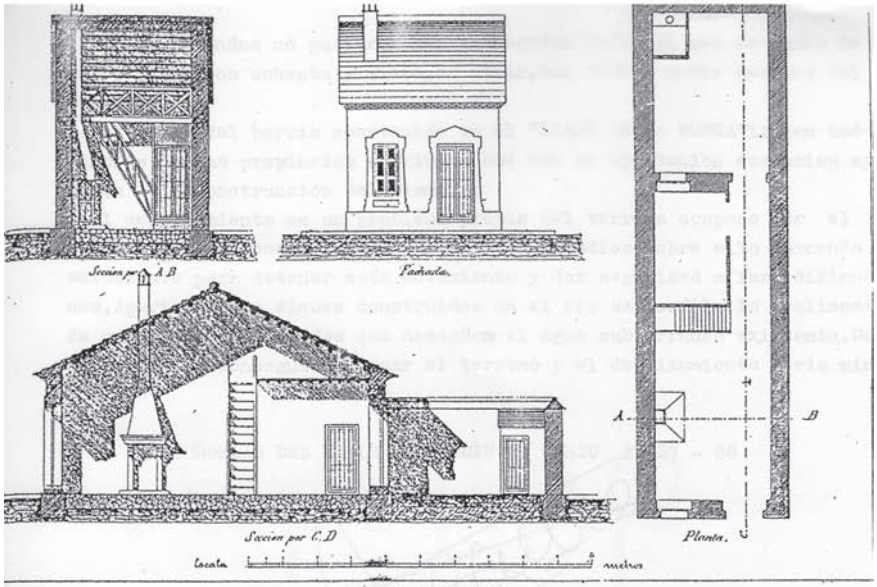

Figura 24.—Casa tipo N.º 4

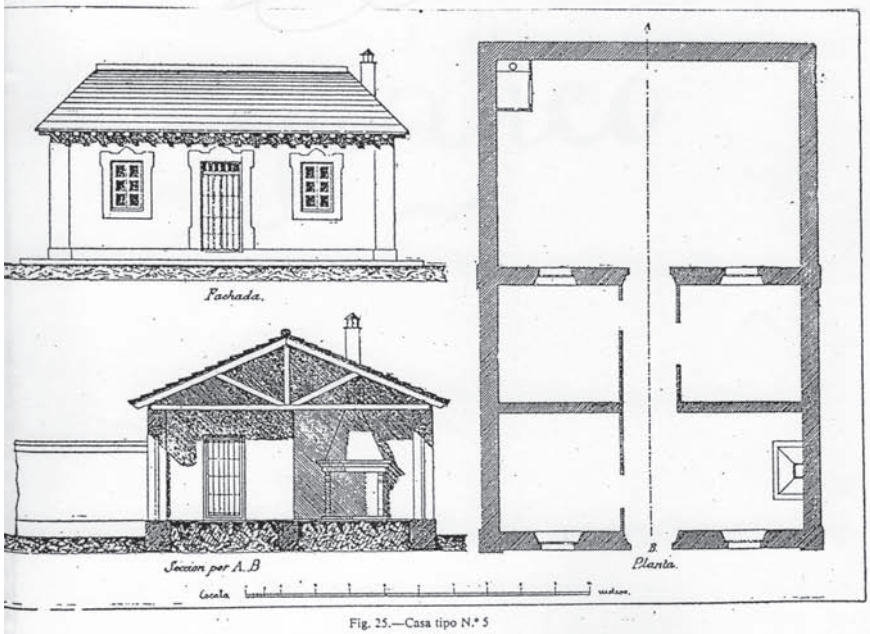

Fig. 25.—Casa tipo N.º 5

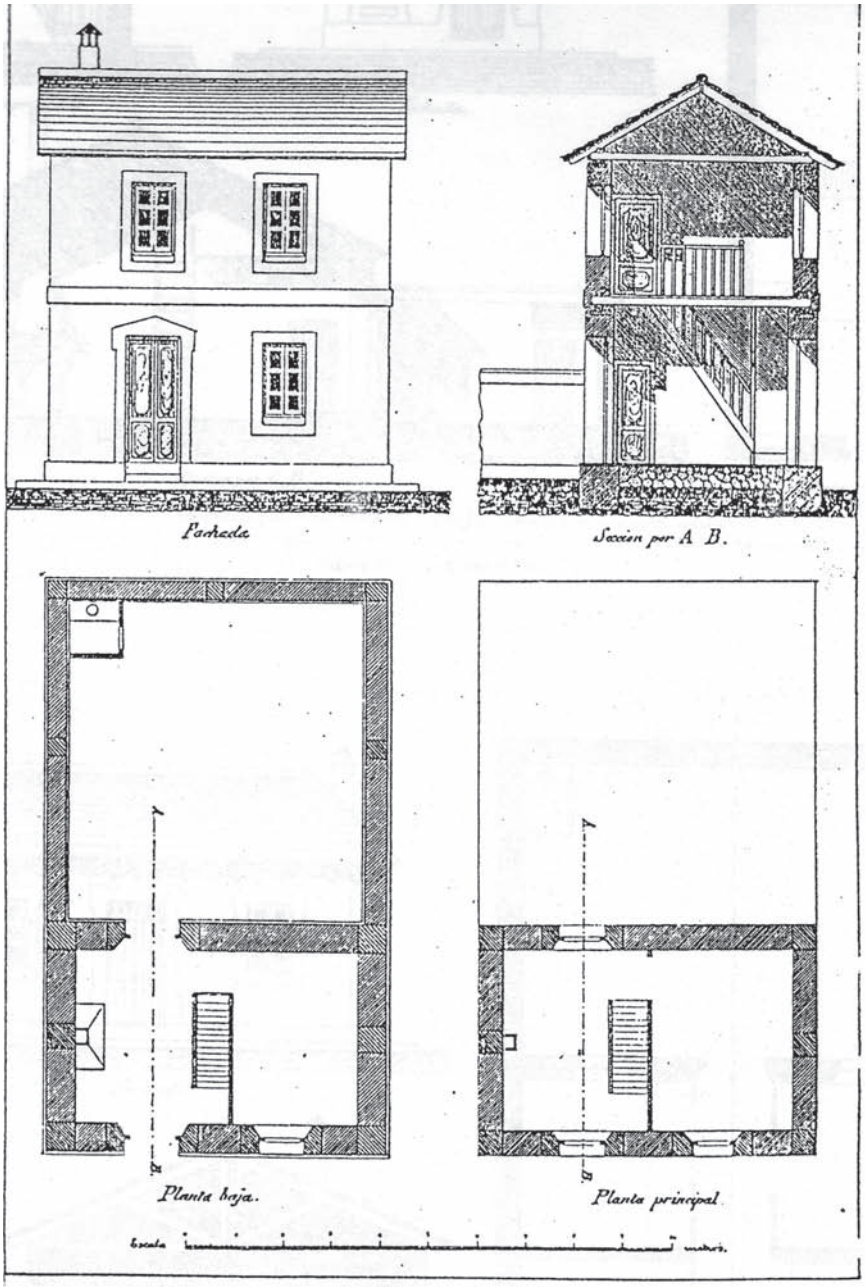

Figura 23.—Casa tipo N.º 3

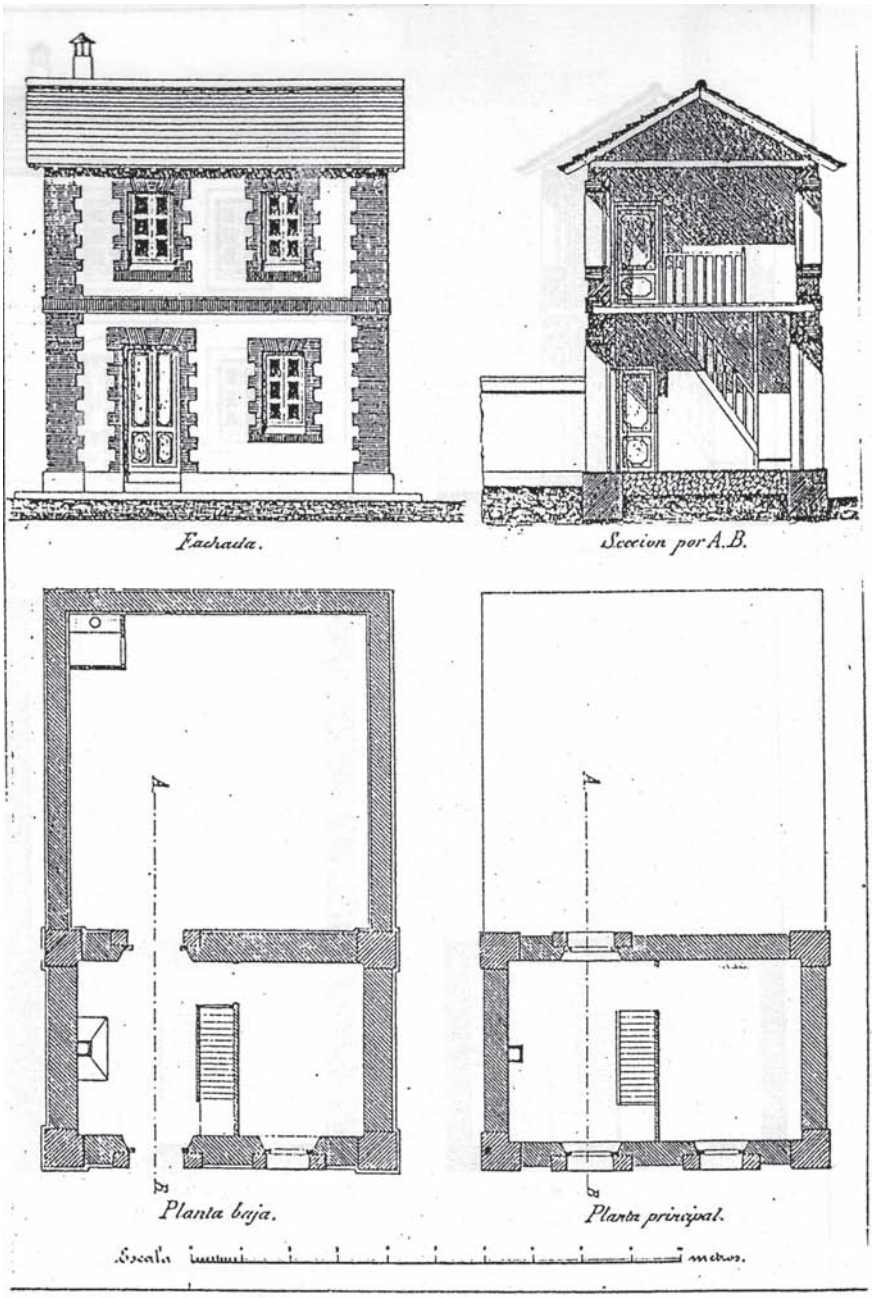

Figura 22.—Casa tipo N.º 2

Albuñuelas del Valle de Lecrín
Curso de 1987-88

ANEXO II [15]
TABLA COMPARATIVA CON LOS PARAMETROS SÍSMICOS

Fecha	Longitud	Latitud	Muertos	Intensidad	Magnitud	Localización	Observaciones
24-4-1431	3°38'W	37°8'N		VIII-IX	(6,7)	Sur de Granada	Grandes daños en la Alhambra.
30-9-1531	2°44'W	37°32'N	400	VIII-IX		Baza (Granada)	En Baza, el 61% de sus casas se arruinaron totalmente
27-10-1806	3°44'W	37°14'N	13	VIII	(5,3)	Pinos Puente (Granada)	De 1.322 casas en Pinos Puente y Santa Fé, 94 arruinadas y 1.110 quebrantadas
25-12-1884	3°59'W	37°0'N	839	IX-X	(6,5)	Arenas del Rey (Granada)	4.400 edificos destruidos y 13.000 dañados
29-3-1954	3°36'W	37°0'N		V	7,0	Dúrcal (Granada)	Profundidad 650 km.
19-4-1956	3°41'W	37°11'N	11	VIII	4,7	Albolote (Granada)	En Albolote, 41% de casas con grietas, 35% inhabitables, 6% ruinosas y 1% destruidas
3º59'W	36º57'N	750 a 900 muertos		IV	6'7 a 7	Cónchar [15]) (Granada	Cónchar recibió 31.870'62 ptas. de la Comisaría Regia y se reedificaron casi un millar de viviendas.

15 Información que se encuentra en: http://www.fomento.es/MFOM/LANG_CASTELLANO/DIRECCIONES_GENERALES/INSTITUTO_GEOGRAFICO/Geofisica/sismologia/otras/1884.htm, donde aparecen recogidos todos los terremotos más importantes ocurridos de España, se ha seleccionado la parte que afecta a la zona de Granada.

16 En: http://www.conchar.com/contenido/m_terremoto1.htm, TERREMOTO DE ANDALUCÍA, AÑO 1884, con un completo artículo sobre la localidad con un cuadro resumen.

ANEXO III
FOTOGRÁFICO



La población de Ventas de Zafarraya fue otra de las zonas muy afectadas como se aprecia en la fotografía, pues se encuentra dentro de la onda expansiva del seísmo ocurrido en 1884.

17 Imagen obtenida de: http://www.pueblos-espana.org/andalucia/granada/ventas+de+zafarraya/Terremoto+1884/



Fotografía 2 [18]

18 Imagen obtenida de: asivaelpais.blogspot.com/2004_12_01_archive.html, el artículo de 8 de diciembre de 2004.



Fotografía 3 [19]

19 Imagen obtenida de: www.alhama.com y www.granada.org.



Fotografía 4 de Alhama [20]

20 *Ibidem*.



Fotografía 5 de Alhama [21]

21 Imagen obtenida de: www. alhama.com



Fotografía 6 [22]



Fotografía 7 de Albuñuelas [23]

22 *Ibidem*.
23 Fotografía cedida por Gonzalo Castillo Fernández, D. Pepe Palma y D. Sebastián.



Fotografía 8 [24]

24 *Ibídem*.



Fotografía 9 [25]



Fotografía 10 [26]

25 *Ibidem*.
26 *Ibidem*.



Fotografía 11 [27]

27 *Ibidem*.



Fotografía 12 [28]

28 *Ibidem*.



Fotografía 13 [29]

29 *Ibidem*.